

UC SG / v zastúpení Slavo & spol. /

Vás / Ťa pozýva na

# LAZOVÚ STOVKU

/ 3.ročník /

v termíne

**1.5.2010**

103 km / 2.650 m

Trasa :

VRBOVÉ – v.n.Čerenec – Košariská – BRADLO – Turá Lúka – Zimovci – VRBOVCE – Kamenné Vráta – VEĽKÁ JAVORINA – Cetuna –  
Lubina – Višňové – ČACHTICKÝ HRAD – Veľký Plešivec – Šípkové – VRBOVÉ

**Štartovné : 2 €**

**Akcia je zaradená do plnenia SSD ( Slovenského superdiaľkoplaza ) 2010**

Štart : 05.00 – 07.00 Vrbové – námestie

Cieľ : do nedele cca do 08.00 Vrbové – internát SOŠ

Ubytovanie : organizátor nezabezpečuje ( možnosť nájsť si ubytovanie najlepšie v Brezovej p. Bradlom, prípadne v Piešťanoch individuálne )

**ODMENY :**

Prvá žena v cieľi kompletnej trasy / Najstarší účastník + Najmladší účastník /Turisti s trojnásobnou účasťou na L 100

**TOHTOROČNÉ NOVINKY :**

Iba jeden dobrovoľný BONUS bez nutnosti kufrovania -))

TAJNÁ KONTROLA ( ak sa zadará )

Udeľovanie DOŽIVOTNÝCH PRIVILÉGIÍ na L100 ! -))

Organizátor uvíta nezáväzné nahlásenie účasti na : [glesksla@stonline.sk](mailto:glesksla@stonline.sk) prípadne na [+421903 744 336](tel:+421903744336)

**LAZOVÁ STOVKA / [tzu. LAZ-minute](http://tzu.laz-minute) /**

(cestami & lazmi & hranicou)

103km/2650m/292schodov/41rázcestníkov

| Trasa           | Kontrola ( K )         | KM   | značka    | Fáb. | terén               | Stúp. | Kles. | Time | Time.T | Očerstvenie/otvorené/                                                                  |
|-----------------|------------------------|------|-----------|------|---------------------|-------|-------|------|--------|----------------------------------------------------------------------------------------|
| Vrbové          | Štart                  | 0    |           |      |                     | 0     | 0     | 0:00 | 0:00   |                                                                                        |
| Pri Čerenci     | K0 - číselná           | 3    | Bez       | áno  | Asfalt-Lesná        |       |       |      |        |                                                                                        |
| Pustá Ves       |                        | 7    | Bez       |      | Asfalt-Lesná-Asfalt | 60    | 40    | 1:48 | 1:48   |                                                                                        |
| Lopušná         | K1 - číselná           | 14,5 | Bez - M   | áno  | Asfalt - Lesná      |       |       |      |        |                                                                                        |
| Košariská       |                        | 15,7 | ŽL        |      | Lesná - Asfalt      | 400   | 270   | 2:18 | 4:06   | Potraviny                                                                              |
| Bradlo          | K2 - živá (7.30-10.30) | 18   | ŽL - Z    |      | Asfalt-Lesná        | 220   | 40    | 0:37 | 4:43   | Na kontrole                                                                            |
| Holubací vrch   | K3 - číselná           | 22,5 | Č         |      | Lesná - A - Lesná   |       |       |      |        |                                                                                        |
| Polianka        |                        | 25   | Č         |      | Lesná - A           | 115   | 130   | 1:29 | 6:02   | Potraviny / do 12.00 /                                                                 |
| Turá Lúka       |                        | 31   | Č - M     |      | Asfalt - L - Asfalt | 40    | 135   | 1:10 | 7:22   | Hostince, Potraviny                                                                    |
| Vankovci        | K4 - číselná           | 35   | ŽL        |      | Asfalt              |       |       |      |        |                                                                                        |
| Zimovci         |                        | 38   | Z         |      | Asfalt - Lesná      | 220   | 40    | 1:58 | 9:20   |                                                                                        |
| Vrbovce         | K5-živá (11.30-16.30)  | 42,5 | Z         | áno  | Lesná               | 70    | 270   | 1:05 | 10:25  | Na kontrole,hostinec,reštika /od 14.00/, hostinec<br>Šance pred hranicami / od 15.30 / |
| Hrachoviská     | K6 - číselná           | 48   | M         |      | Lesná - Asfalt      |       |       |      |        |                                                                                        |
| Kamenné Vráta   |                        | 53,5 | M         | áno  | Lesná               | 250   | 40    | 2:53 | 13:08  |                                                                                        |
| Dibrovov pomník |                        | 60,5 | M - Z - Č |      | Lesná               | 230   | 80    | 1:41 | 14:59  |                                                                                        |
| Veľká Javorina  | K7-živá (18.00-22.00)  | 65   | Č         |      | Lesná               | 230   | 90    | 1:16 | 16:15  | Holubyho Chata /do 24.00/                                                              |
| Cetuna          |                        | 70   | M         |      | Lesná - Asfalt      | 0     | 560   | 1:21 | 17:36  | Country Saloon/do 24.00/                                                               |
| Vrch ROH        | K8 - číselná           | 72,5 | M         | áno  | Asfalt - Lesná      |       |       |      |        |                                                                                        |
| Lubina          |                        | 76   | M         | áno  | Lesná-Asfalt        | 200   | 300   | 1:32 | 19:08  | 2 x Hostinec /do 23.00/                                                                |
| Hrušové         |                        | 78   | Z         |      | Asfalt              | 0     | 30    | 0:27 | 19:35  | Motorest u Barunky/do 21.00/                                                           |
| Vaďovský vrch   | K9 - číselná           | 81,5 | Z         |      | Lesná               |       |       |      |        |                                                                                        |
| Višňové         |                        | 84,5 | Z         |      | Lesná               | 130   | 150   | 1:34 | 21:09  | Hostinec /do 22.00/                                                                    |
| Čachtický hrad  | K10 - živá (22-03.00)  | 85,5 | Z         |      | Lesná               | 130   | 0     | 0:27 | 21:36  | Na kontrole                                                                            |
| Veľký Plešivec  | K11 - číselná          | 92   | M         |      | Lesná               | 180   | 50    | 1:25 | 23:01  |                                                                                        |
| Šípkové         |                        | 98   | M         |      | Lesná - A - Lesná   | 60    | 330   | 1:34 | 24:35  | Hostinec /do 23.00/                                                                    |
| Vrbové          | Cieľ                   | 103  | Bez       |      | Asfalt              | 2.600 | 2.600 | 0:26 | 25:30  | Bistro ALFA / do 24h /+ internát / do konca/                                           |



# LAZOVÁ STOVKA

## Popis Trasy :

Od štartu ideme hlavnou smerom na Brezovú a asi po 0,5km odbočíme doľava asfaltkou k vodnej nádrži Čereneč, kde ideme ponad penzión pri Čerenci, ďalej po ľavom brehu nádrže ku kontrole **Pri Čerenci (K0)**, ďalej značením až vyjdeme na hlavnú cestu na konci Prašníka. Po nej vľavo asi 2km prideme na začiatok modrej TZ. Po nej vľavo do Pustej Vsi, ďalej ostrejším stúpaním na malý hrebeň, neskôr mierne dole na **Lopušnú (K1)**. Odtiaľ dole po žltej do Košarísk, ďalej po ceste na Brezovú na konci obce hore na križovatku so zelenou, ďalej po zelenej na **Bradlo (K2)**. Z kontroly červenou lazmi na **Holubací vrch (K3)** a ďalej po červenej nad Myjavu, kde sa dáme po hlavnej ceste doľava, narazíme na modrú, ktorou sa dostaneme hlavnou do Turej Lúky. Odtiaľto pokračujeme žltou ešte chvíľu po hlavnej, potom doprava asfaltkou až ku ďalšej kontrole, lazu **Vankovci (K4)**, ďalej ku hříbiku križovatky s červenou, ďalej stále zelenou až do **Vrbovíc (K5)** odtiaľto modrou TZ popri ceste na hraničný prechod Vrbovce, ďalej modrou k podjazdu pod železnicou – **Hrachoviská (K6)**, ( **bonusová trasa uvedená nižšie** ) stále modrou na hraničný hrebeň (problematické úseky budú **preznačené** ). Dojdeme na Kubíkov vrch, chvíľku zelenou TZ k Dibrovovmu pomníku, odkiaľ ideme ďalej hranicou až na **Velkú Javorinu (K7)**. Odtiaľto modrou TZ dole do Cetuny, stále po modrej na **vrch Roh (K8)**, z neho dole na asfaltku vedúcu do Lubiny. Z Lubiny plynule pokračujeme zelenou k hlavnej ceste vedúcej zo Starej Turej cez Hrušové, lesom cez **Vad'ovský vrch (K9)** plynule do Višňového. Z dediny strmo hore po zelenej na **Čachtický hrad (K10)**. Z hradu hrebeňom lesa modrou TZ cez **Veľký Plešivec (K11)**, ďalej cez Ošmek do Šípkového. Odtiaľto asfaltkou nakrižovatku s asfaltkou z Prašníka. Ňou doľava až do Vrbového.

## KOMPLETNÁ TRASA OBSIAHNUTÁ V TURISTICKEJ MAPE Č. 129 - BRADLO

### SYSTEM KONTROL :

Na trase bude rozmiestnených **celkovo 13 kontrol** – 4 živé kontroly + 9 číselných kontrol ( z toho jedna dobrovoľná bonusová ). Každý účastník dostane na štarte pridelené číslo a kontrolnú kartu, ktoré budú pre neho podstatné pri zbieraní jednotlivých kontrol. Číselnú kontrolu bude predstavovať euroobal obsahujúci malé **farebné samolepkové štítky**. Každý si jednoducho nalepí samolepku so svojim číslom do daného políčka na kontrolnej karte. Karta obsahuje aj miesto na pohostinské, alebo iné dobrovoľné bonusy. Živé kontroly budú na štyroch miestach cca. v časoch, ktoré budú ešte upresnené. Tu získa účastník taktiež pečiatku danej kontroly s podpisom, tak ako je zaužívané. **Do času, resp. po čase**, počas ktorého bude na mieste živá kontrola, bude táto kontrola taktiež kontrolou číselnou - pre tých príliš rýchlych, resp. komótnějších turistov -). Číselné kontroly budú umiestnené na rovnakých miestach ako na 2.ročníku, prípadne niekde v tesnej blízkosti. Tam kde sa nachádza **číselná kontrola bude táto označená písmekom „K“ na žltom papieri A5**, to jest tam kde sa nachádza **K-áčko** je v tesnej blízkosti číselná kontrola, zväčša z druhej strany stromu na ktorom bude dané označenie.

Skoro celá trasa vedie po turisticky značených chodníkoch a cestách, v úsekoch problematických budú použité „ lazové šípky „ ( žlté s nápisom L100 )

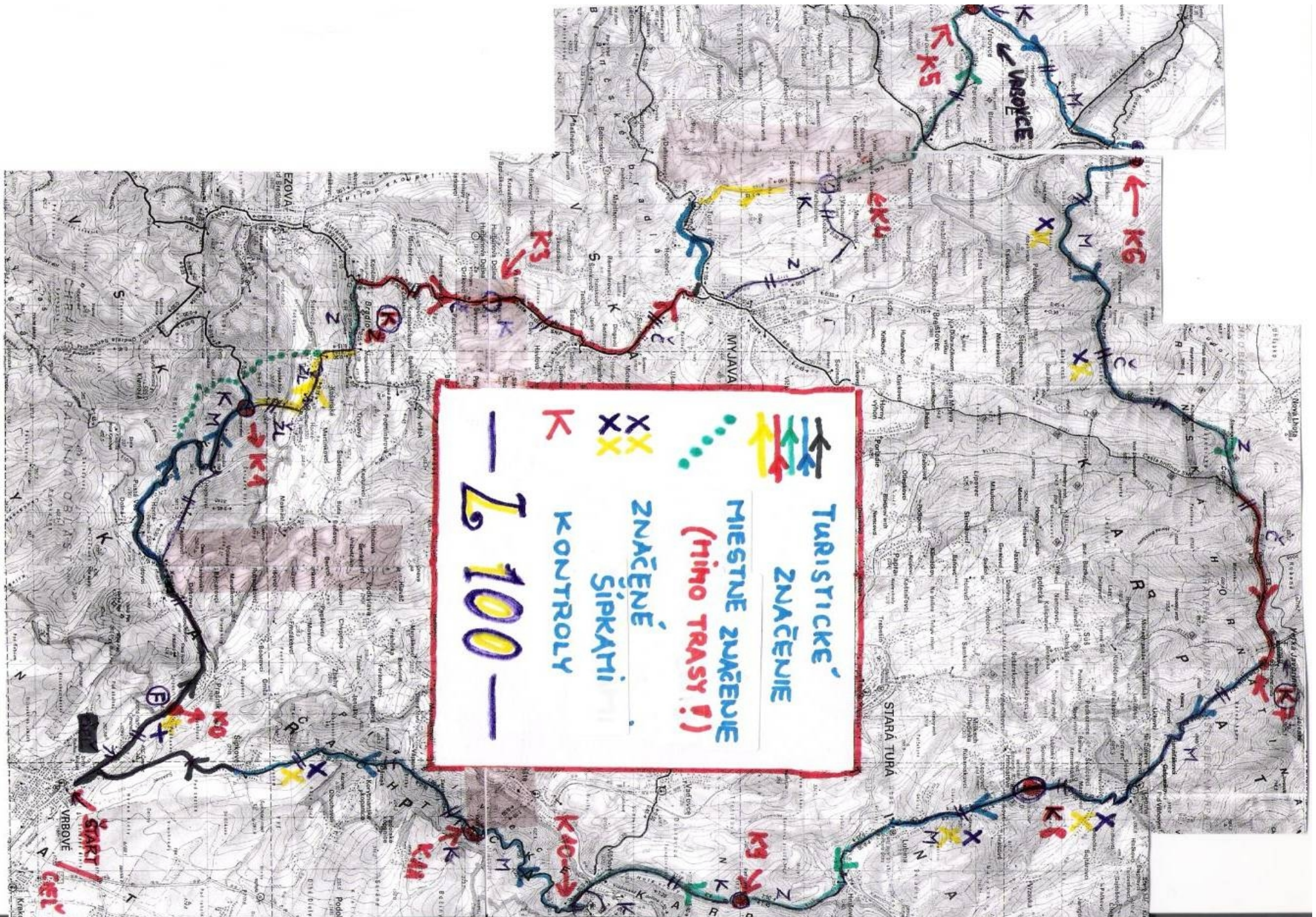
### UMIESTNENIE ČÍSELNÝCH KONTROL

Všetky číselné kontroly by mali byť umiestnené na zadných stranách stromov, na ktorých je označenie „ K „. Okrem kontrol 6 ( **Hrachoviská** ) a 11 ( **Plešivec** ), kde sú kontroly na pravej strane od cesty, by mali byť ostatné vždy naľavo od cesty.

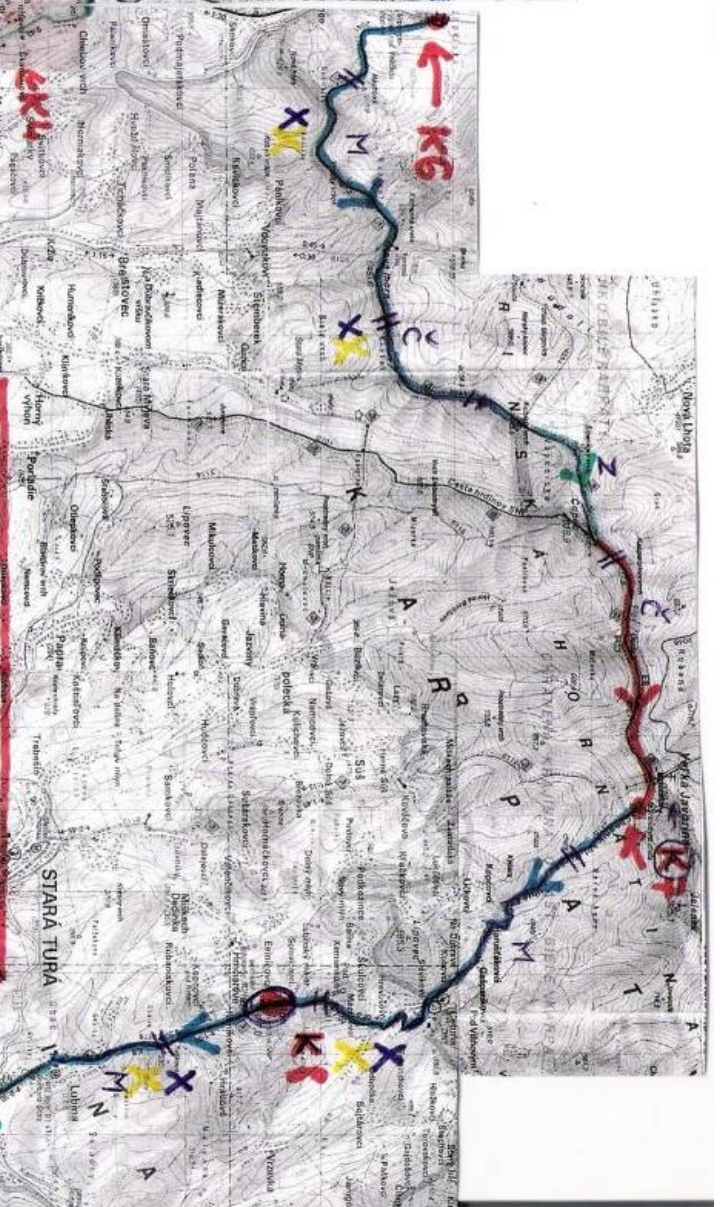
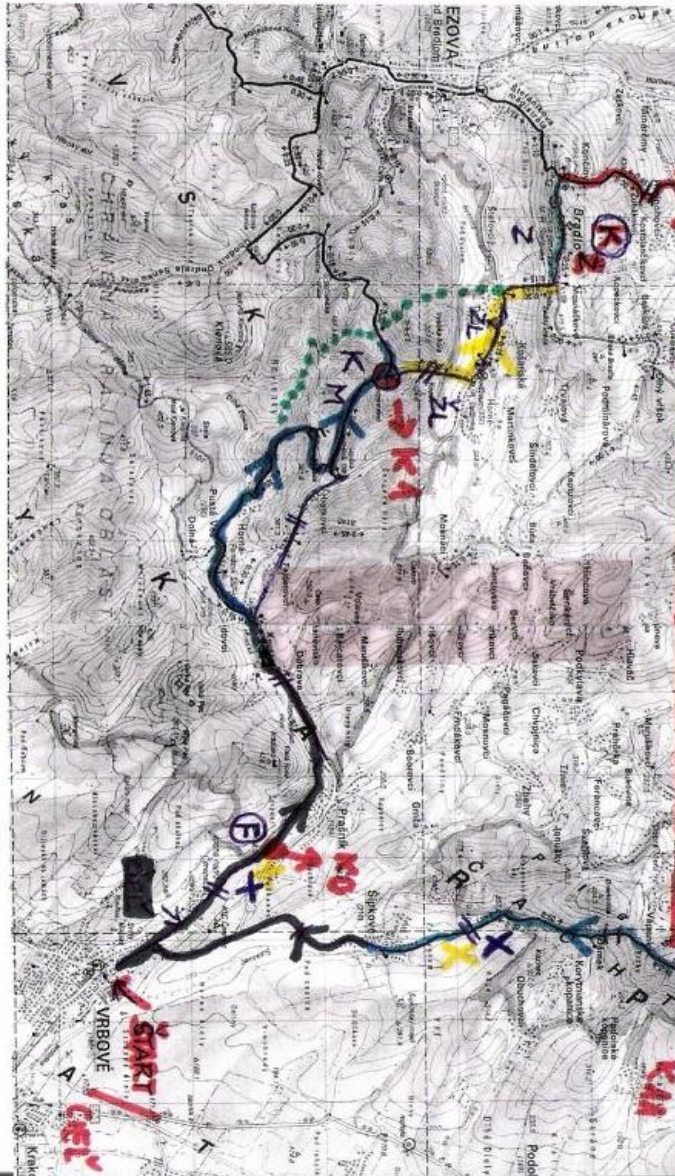
### OBČERSTVENIE PO TRASE

Na živých kontrolách sa posnažíme prichystať pre účastníkov domácko-nedomácke občerstvenie, možnosti občerstvenia po trase sú uvedené v tabuľkovom rozpise.





**TURISTICKE' ZNAČENIE**  
**MIESTNE ZNAČENIE (mimo trasy ?)**  
**ZNAČENÉ ŠIPKAMI**  
**KONTROLY**  
**100**





# MAPA

## TIPY NA UBYTOVANIE

### PIEŠŤANY

#### DOMOV MLÁDEŽE SPŠ

[http://www.spsepn.edu.sk/index.php?p=dm\\_info](http://www.spsepn.edu.sk/index.php?p=dm_info)

033/772 13 64 – Domov Mládeže

033/772 45 27 – SPŠE Piešťany - sekretariát

#### DOMOV MLÁDEŽE SZA

<http://www.szaspn.sk/old/kontakt.htm>

033/76 256 95 – sekretariát



033/77 255 11, 77 256 35 – informátor

BREZOVÁ POD BRADLOM ( v prípade príjazdu autom, nie je totiž dopravné spojenie na štart )

#### STREDNÁ ODBORNÁ ŠKOLA

Cesta SNP 1, Brezová pod Bradlom

Tel. informácie: 034/6242 362, 034/6242 360

e-mail:  [posta@zssmrs.edu.sk](mailto:posta@zssmrs.edu.sk) 

## SPOJENIE NA ŠTART

Bratislava – Piešťany : 4:31 – 5:59 vlak

Piešťany – Vrbové : 6:15 – 6:35 autobus